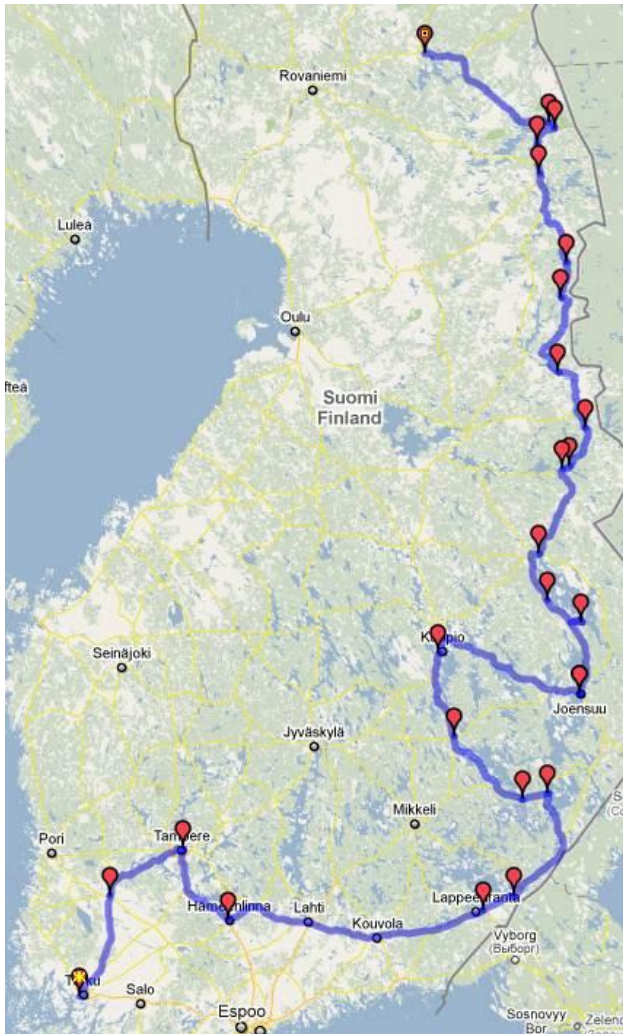


Route von Turku nach Kemijärvi am Polarkreis



Camping Härmälä in Tampere



erster Washtag für Anita hier in Tampere

Auch „Käsi“ findet man in Tampere wieder

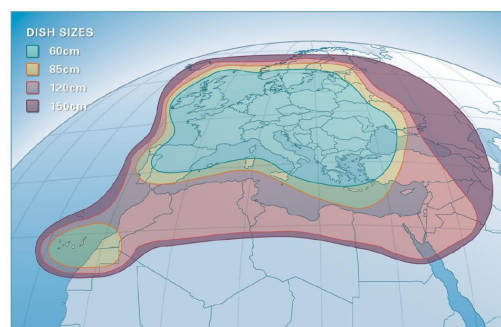


Dank diesem kleinen Prepaid Mobile Stick für Finnland können wir vorderhand unsere Homepage wieder updaten – vielleicht geht dann unser Internet über SAT wieder

Mit dem Mobile Stick habe ich nun die Antwort erhalten → gemäss Footprint Astra 23.5 East haben wir in Finnland aber auch in Schweden und Norwegen nur im Süden Empfang und SAT Signale für Internet!



Kosten - 40 Euro für einen Monat



Finnland – bis Kemijärvi

27.5. - 8.6.2011

In Lappeenranta befindet sich der Saimaa-Kanal, welcher Zar Alexander II im Jahr 1856 einweihte.




Unterwegs von Lappeenranta, Imatra, Savonlinna nach Varkaus – auf Elchtour wieder einmal ohne Erfolg



58km von Lappeenranta nach Viipuri in Russland mit 28 Schleusen und einer Höhendifferenz von 76m.



Die Noorderlicht ist in der Schleuse Mustola – noch eine Schleuse und danach ist das Ziel Lappeenranta erreicht.




schöne Holzkirche in Ruokolahti der Nähe von Imatra – Turm ist im Friedhof abseits der Kirche



grösste Holzkirche in Kerimäki in der Nähe von Savonlinna

Stimmungen im Camping Kuntoranto in Varkaus



der Puijo Turm in Kuipio ist 306m hoch



Die Aussicht auf Kuipio und die dahinterliegenden Seen

Koli Nationalpark

die Treppen nach oben



Finnland – bis Kemijärvi

27.5. - 8.6.2011

Wir hatten am Samstagmorgen den 4.6.11 am Pielinen See in Lieksa ein super Wetter



Sonnenuntergang im Camping Erä-Hossa – um ca. 22:45



Schotterpiste von Lieksa nach Kuhmo der russischen Grenze entlang



und zur Abwechslung wieder mal eine Kirche – das Altarbild der Kirche in Lentira ist ein Fenster und zum See gerichtet ...



Letuan Koski in der Nähe von Kuhmo



Wegweiser in Kuusamo – wir fahren in Richtung Ruka



Finnland – bis Kemijärvi

27.5. - 8.6.2011

Im Norden hat es auch Skigebiete ... Ruka




das Dorf Ruka vom Berg Kelo aus ...



und Skifahrer hat es im Juni auf einer Piste auch noch!



Ich möcht itze ou mal äs Mail schribe so geschehen hier in Juuma am Startpunkt der kleinen Bärenrunde



kleine Bärenrunde in Juuma = Pieni Karkunkierros Trail – 12km oder auch 5h wandern



Wegweiser



Stromschnellen Myllykoski



Stromschnellen Allokkoski – 1km lang



Wasserfall Jyrävä



Hängebrücke Nummer 3 während der kleinen Bärenrunde – äh chli wackelig



Mir si nach ca. 4,5h wandere und ufe und abe scho äs bitzli kaputt gsi

Dieses Foto wurde am 8. Juni 2011 um ca. 21:30 im Camping Juuma gemacht – wir haben immer noch super Wetter mit 23 Grad



Schlösser/Burgen in Finnland

Burg Häme in Hämeenlinna - 29. Mai 2011



Burg Olavinlinna in Savonlinna – 30. Mai 2011

